Насельніцтва еўрапейскіх краін у другой палове XVI в.*

Краіна	плошча (тыс. км)	насельніцтва (млн)	шчыльнасць (на 1 кв. км)
Францыя	450	16	36
Нямецкая імперыя	410	12	29
Італія	290	11	38
Расія	5400	10—11	5,1
Іспанія (разам з Партугаліяй)	580	9	15,5
Рэч Паспалітая	815	7,5	9,2
Англія (з Ірландыяй)	310	4	12,9
Нідэрланды	60	3	46
Швецыя (з Фінляндыяй)	800	1	1,3
Данія (з Нарвегіяй)	380	0,8	2,1
Швейцарыя	40	0,6	15

* *Паводле А.Вычаньскага.*

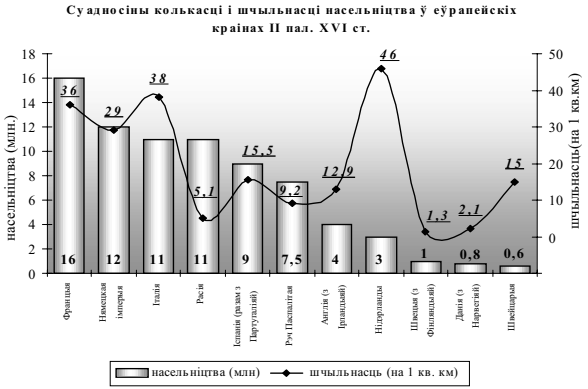

Графікі і гістаграмы раздзелу „Дадатак“ падрыхтавала Рагнеда Аляхновіч.

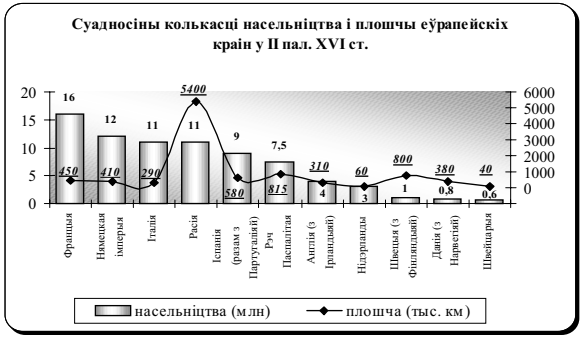

Дынаміка дэмаграфічнага развіцця ВКЛ у XVI—XVIII ст.

	колькасць насельніцтва	шчыльнасць насельніцтва
1528	2500	—
1570	3500	11,8
1648-1653	4546368	15,3
1667-1673	2346000	7,8
1690	2835150	9,5
1717	1853390	6,7
1772-1790	4836056	16,3

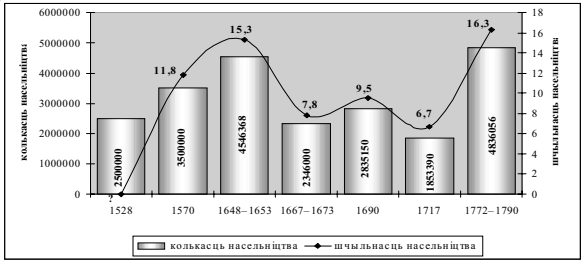

Гушчыня гарадскіх пасяленняў у ВКЛ (пасля 1570 г.)*

Ваяводства	Плошча (у кв.км)	Кольк. пас.	Плошчы на 1 пас.
Віленскае	44,2	108	409
Троцкае	31,15	62	502
Жамойць	23,3	48	485
Берасцейскае	40,6	36	1128
Наваградскае	33,2	50	664
Менскае	55,5	31	1790
Полацкае	21,75	20	1087
Віцебскае	24,6	14	1757
Мсціслаўскае	22,6	9	2511
Разам у ВКЛ	**296,9**	**378**	**786**

** Kiaupa Z., Kiaupienė J., Kuncevičius A. The history of Lithuania before 1795. Vilnius, 2000. P.177.*

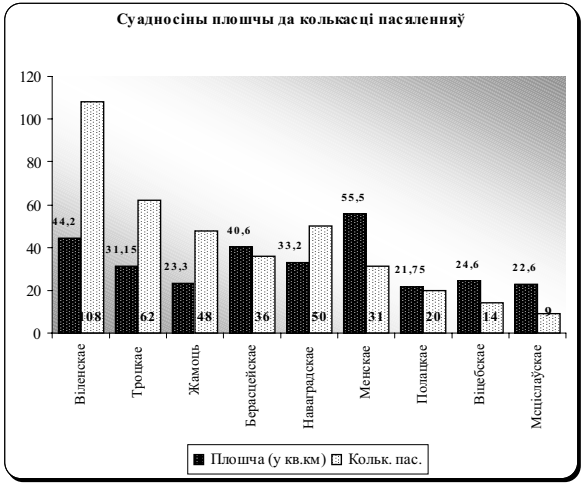

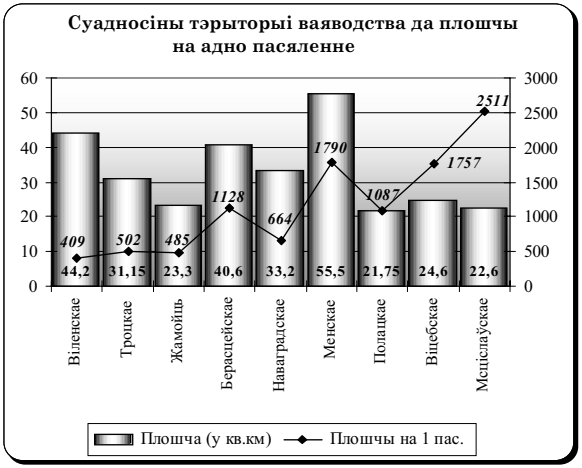

Удзельная вага гарадскога насельніцтва ў XVI ст.

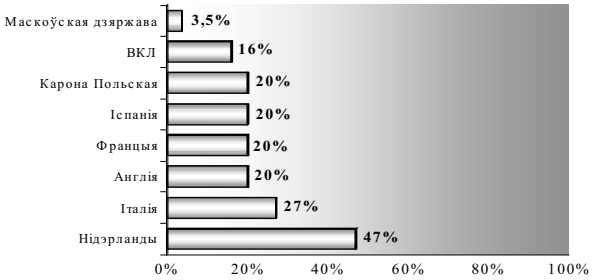

Тэрытарыяльная структура ВКЛ пасля 1569 г.*

Ваяводства	Плошча (кв. км)	Колькасць паветаў
Берасцейскае	37 140	2
Віленскае	42 445	5
Віцебскае	37 310	2
Жамойцкае княства	21 000	—
Менскае	59 410	3
Мсціслаўскае	11 505	2
Наваградскае	36 920	3
Полацкае	15 315	—
Троцкае	35 390	4
	297 435	**19**

**Паводле М.Космана*

Плошча ваяводстваў ВКЛ пасля 1569 г. (кв. км)

Развіццё мястэчак у ВКЛ у XVI—XVII ст.*

Гады	колькасць мястэчак	колькасць дымоў	сярэдняя колькасць дымоў	сярэдняя колькасць жыхароў
да 1550	9	319	35	245
1551–1575	31	2409	78	546
1576–1600	41	1867	46	322
1601–1625	25	1576	63	441
1626–1654	52	4462	86	602

**Паводле М. Космана*

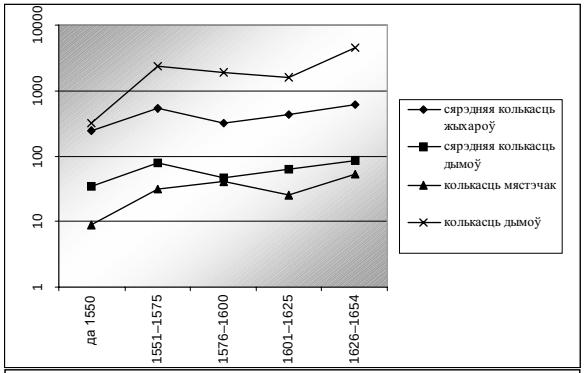

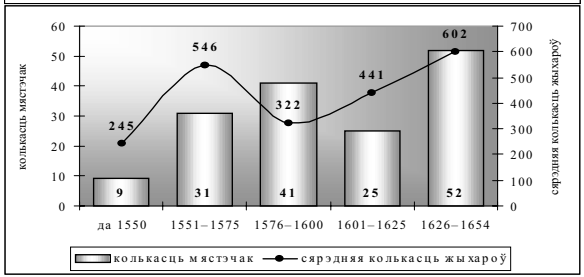

Структура зямельнай уласнасці ў сярэдзіне XVI ст.*

Тып уласнасці	Карона Польская	Вялікае Княства Літоўскае	ВКЛ пасля 1569 г.
каралеўская (гаспадарская)	8%	29%	30%
шляхецкая	81%	62%	65%
царкоўная	11%	9%	5%

*Паводле Е.Ахманьскага

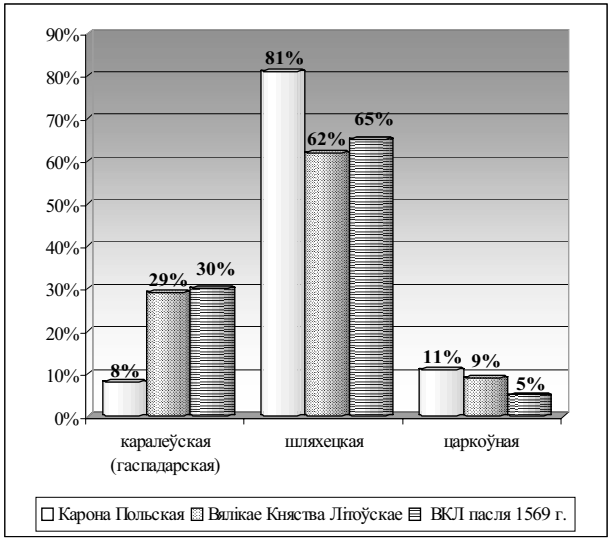

Канфесійны склад сенату ВКЛ у XVI ст.*

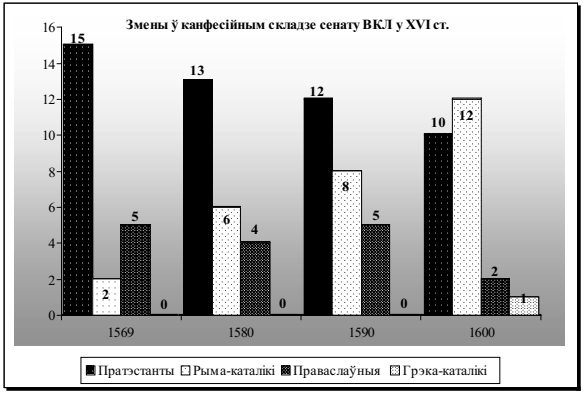

Канфесіі	1569		1580		1590		1600	
Пратэстанты	15	68,0%	13	56,0%	12	48,0%	10	40,0%
Рыма-каталікі	2	9,0%	6	26,0%	8	32,0%	12	48,0%
Праваслаўныя	5	23,0%	4	18,0%	5	20,0%	2	8,0%
Грэка-каталікі	0	0,0%	0	0,0%	0	0,0%	1	4,0%

** Иванова Л.С. Люблинская уния 1569 г. и религиозная конвертация феодалов ВКЛ // Славяне и их соседи. Сб. тезисов. Москва, 1991. С.44*

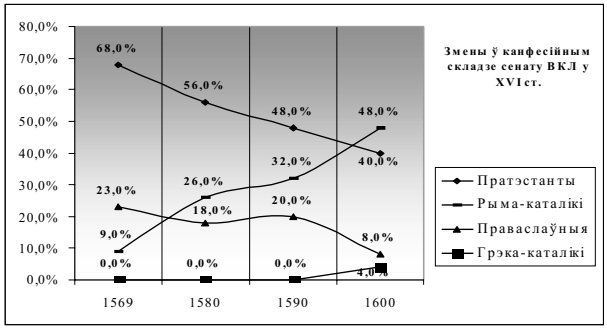

Страты насельніцтва ў беларускіх паветах у 1648—1667 гг.*

Павет	Колькасць людзей да вайны	Колькасць людзей пасля вайны	Страчана людзей у абсалютных лічбах	Страчана людзей у працэнтах
Гарадзенскі	174398	11532	59075	33,9
Браслаўскі	39291	16978	22313	56,8
Ашмянскі	213794	99034	114760	53,7
Лідскі	83020	62536	20484	24,7
Ваўкавыскі	70826	49913	20913	29,5
Слонімскі	77154	62523	14631	18,9
Навагрудскі	288743	166133	122610	42,5
Берасцейскі	283185	146841	136344	48,1
Пінскі	162834	92371	70463	43,3
Менскі	181244	67288	113956	62,9
Мазырскі	36932	14982	21950	59,4
Рэчыцкі	30394	11804	18590	61,2
Полацкі	162478	40930	121498	74,8
Віцебскі	70245	26624	43621	62,1
Аршанскі	473200	145015	328185	69,3
Мсціслаўскі	96383	27540	68843	71,4

* *Паводле дадзеных В. Мялешкі*

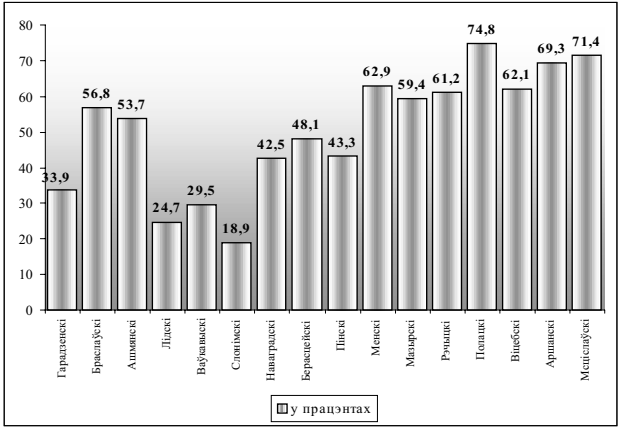

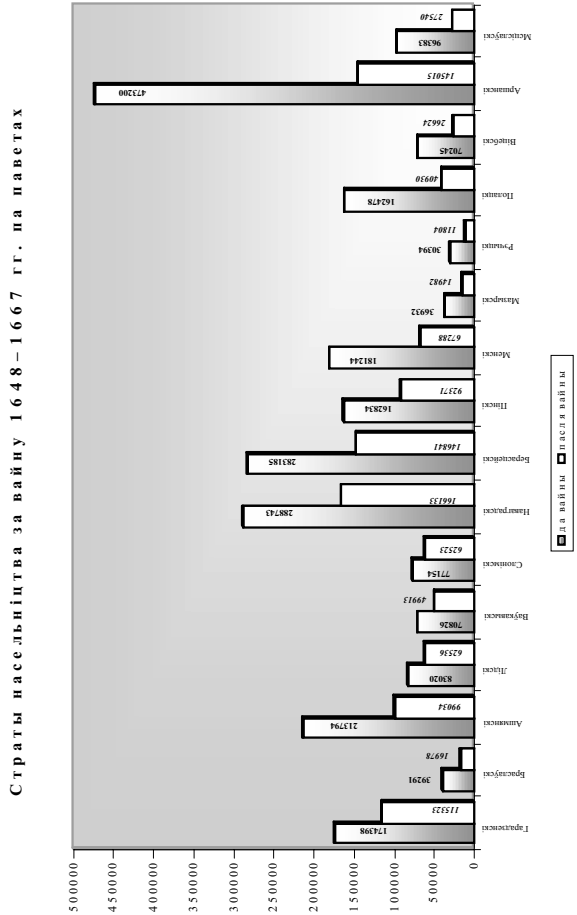

Канфесійная структура насельніцтва Беларусі перад падзеламі Рэчы Паспалітай

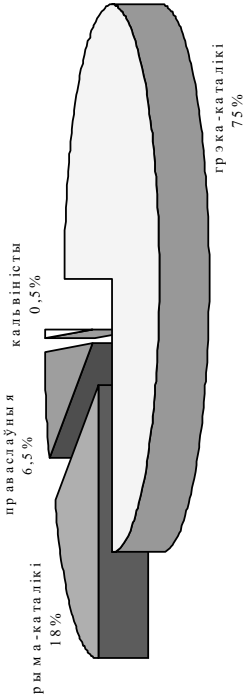

Насельніцтва еўрапейскіх краін каля 1790 г.*

Краіна	колькасць (млн.)	шчыльнасць
Бельгія	2,7	92
Галандыя	2	60
Англія	12,2	59
Італія	16,7	58
Францыя	24,1	45
Нямеччына	20	37
Польшча	4	27,5
Данія	0,85	22
Іспанія	9,3	18
Беларусь	3,3	16
Літва	1,3	15,2
Расія	29	5,4
Швецыя	2	4,4

**Паводле Е.Ахманьскага*

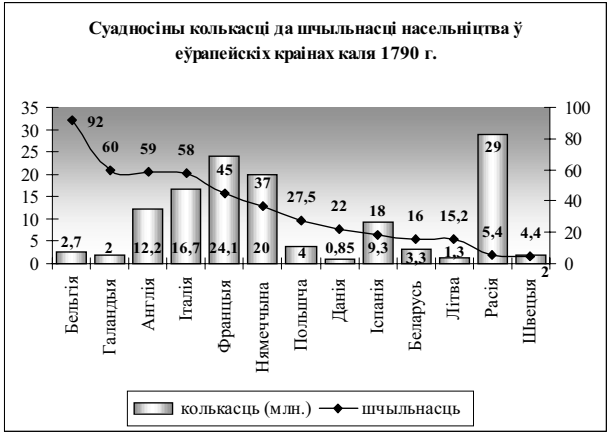

БЕЛАРУСКІЯ ЗЕМЛІ Ў XI—XIII СТ.

Паводле Г.В.Штыхава

ВЯЛІКАЕ КНЯСТВА ЛІТОЎСКАЕ Ў ДРУГОЙ ПАЛОВЕ XIV —XV СТ.

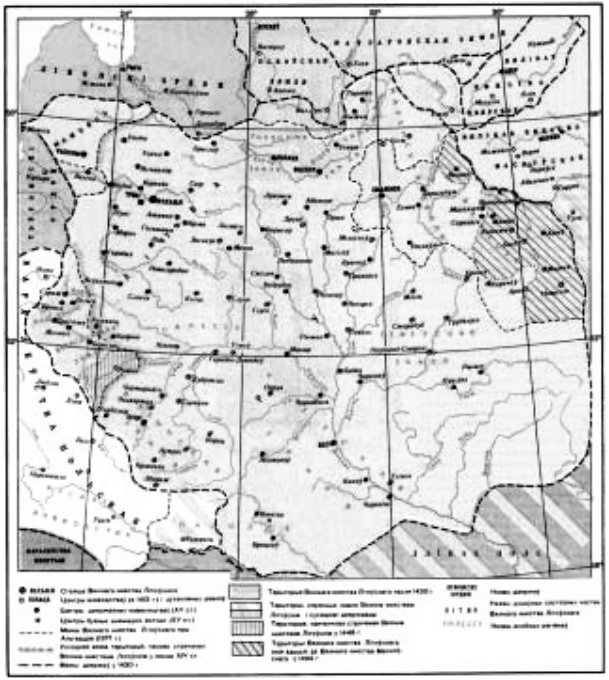

Аўтар В.Л.Насевіч

ВЯЛІКАЕ КНЯСТВА ЛІТОЎСКАЕ Ў XVII СТ.

Аўтары Л.Р.Казлоў, Л.Ю.Міхайлоўская

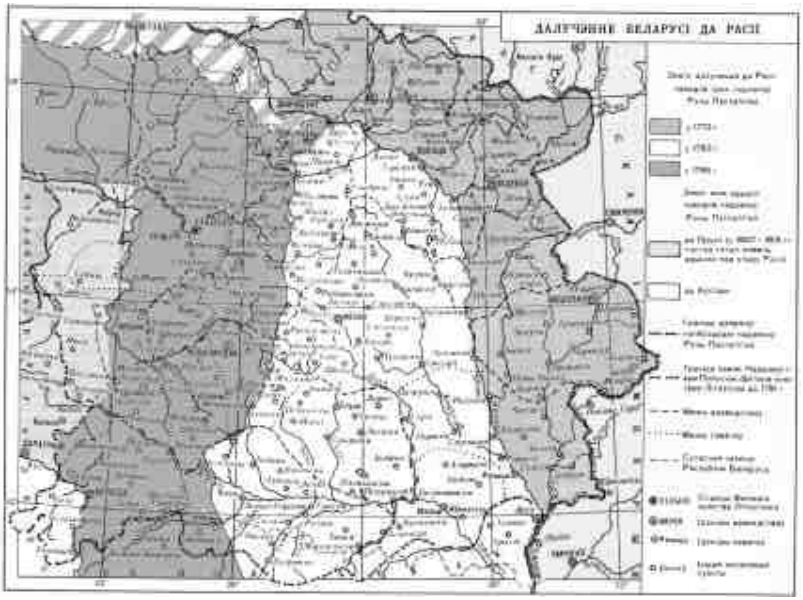

ВЯЛІКАЕ КНЯСТВА ЛІТОЎСКАЕ Ў СЯРЭДЗІНЕ XVIII СТ.

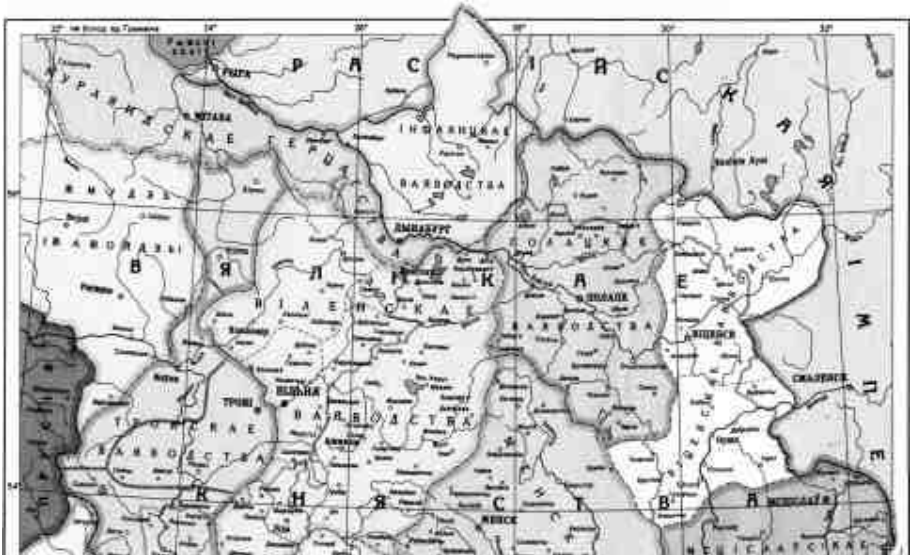

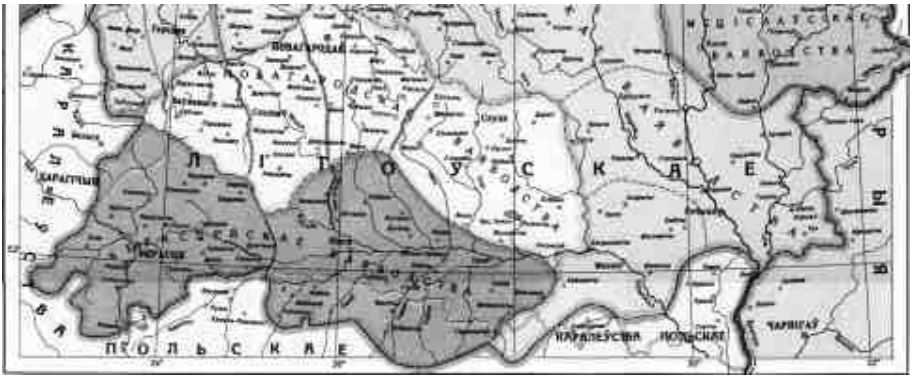

Аўтар Л.Р. Казлоў